

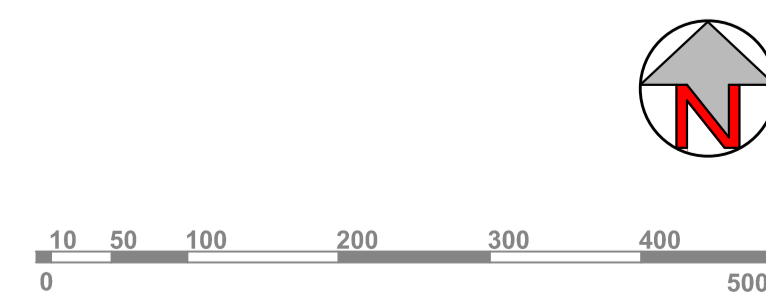
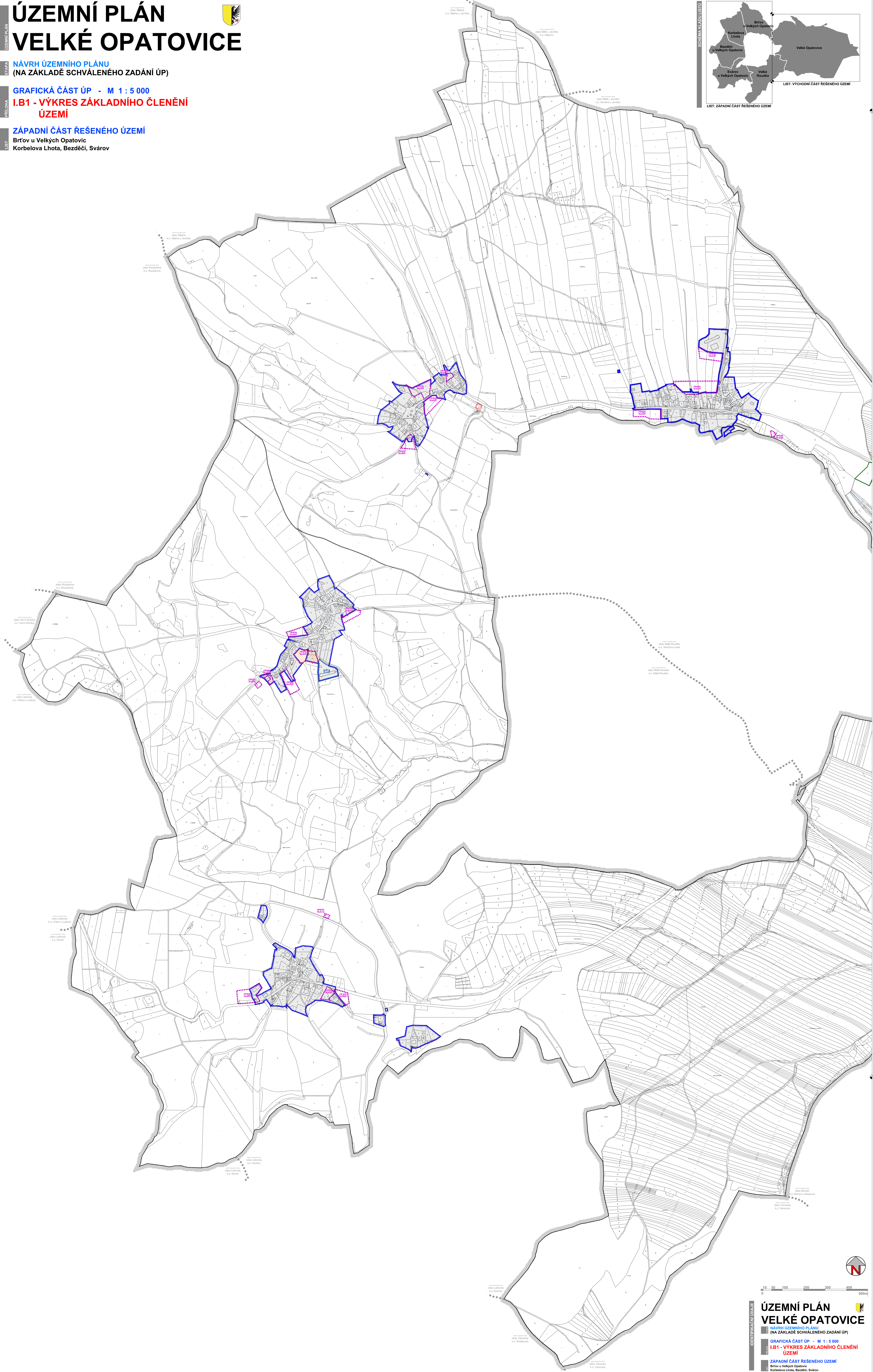
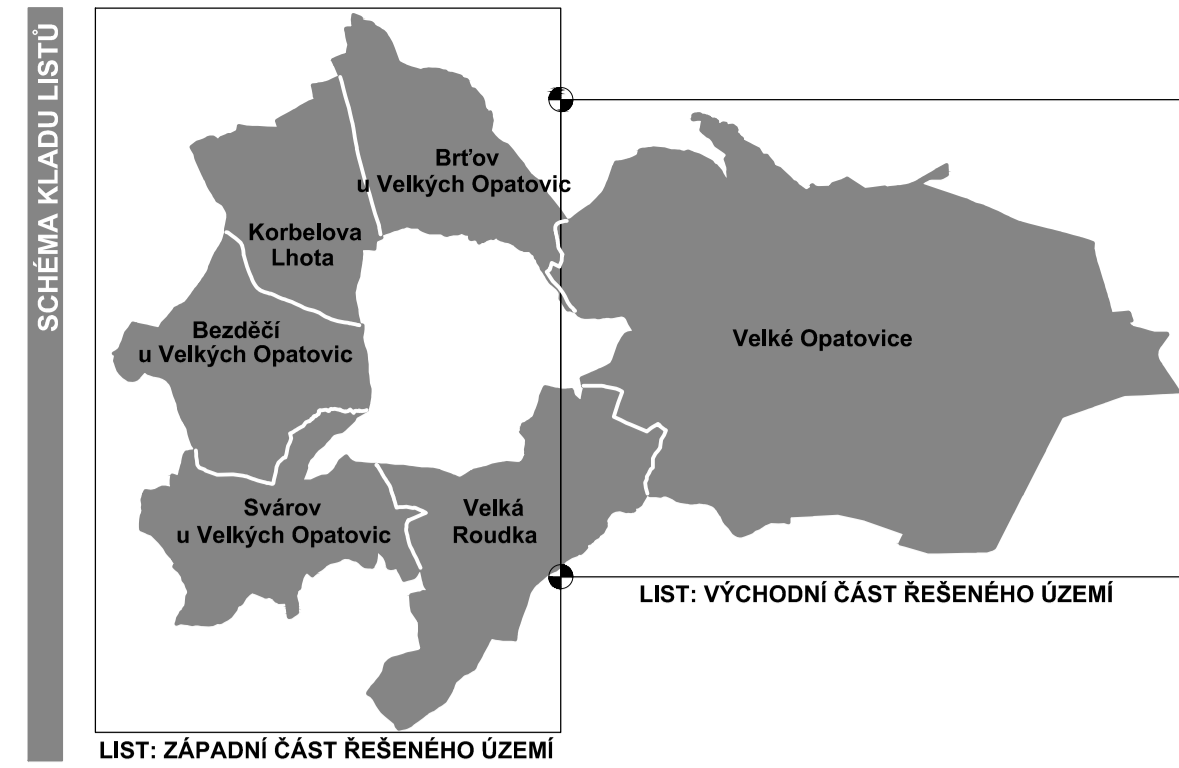
# ÚZEMNÍ PLÁN VELKÉ OPATOVICE



ETAPA **NÁVRH ÚZEMNÍHO PLÁNU**  
(NA ZÁKLADĚ SCHVÁLENÉHO ZADÁNÍ ÚP)

GRAFICKÁ ČÁST ÚP - M 1 : 5 000  
**I.B1 - VÝKRES ZÁKLADNÍHO ČLENĚNÍ ÚZEMÍ**

ZÁPADNÍ ČÁST ŘEŠENÉHO ÚZEMÍ  
Brťov u Velkých Opatovic  
Korbelova Lhota, Bezděčí, Svárov



**ÚZEMNÍ PLÁN  
VELKÉ OPATOVICE**  
(NA ZÁKLADĚ SCHVÁLENÉHO ZADÁNÍ ÚP)  
GRAFICKÁ ČÁST ÚP - M 1 : 5 000  
**I.B1 - VÝKRES ZÁKLADNÍHO ČLENĚNÍ ÚZEMÍ**  
ZÁPADNÍ ČÁST ŘEŠENÉHO ÚZEMÍ  
Brťov u Velkých Opatovic  
Korbelova Lhota, Bezděčí, Svárov