

ÚZEMNÍ PLÁN VELKÉ OPATOVICE



NÁVRH ÚZEMNÍHO PLÁNU
(NA ZÁKLADĚ SCHVÁLENÉHO ZADÁNÍ ÚP)

GRAFICKÁ ČÁST ÚP - M 1 : 5 000

I.B2c - KONCEPCE VEŘEJNÉ INFRASTRUKTURY
- TECHNICKÁ INFRASTR. A VODNÍ HOSPODÁŘSTVÍ

VÝCHODNÍ ČÁST ŘEŠENÉHO ÚZEMÍ

Velké Opatovice,
Velká Roudka

| stav | návrh ÚP | popis |
|----------|----------|--|
| [Symbol] | [Symbol] | hranice řešeného území |
| [Symbol] | [Symbol] | označení plochy změny |
| [Symbol] | [Symbol] | označení koridoru pro vedení dopravní infrastruktury |
| [Symbol] | [Symbol] | označení ploch změn v krajině |
| [Symbol] | [Symbol] | označení územní rezervy |
| [Symbol] | [Symbol] | koridor technické infrastruktury nadmístního významu |

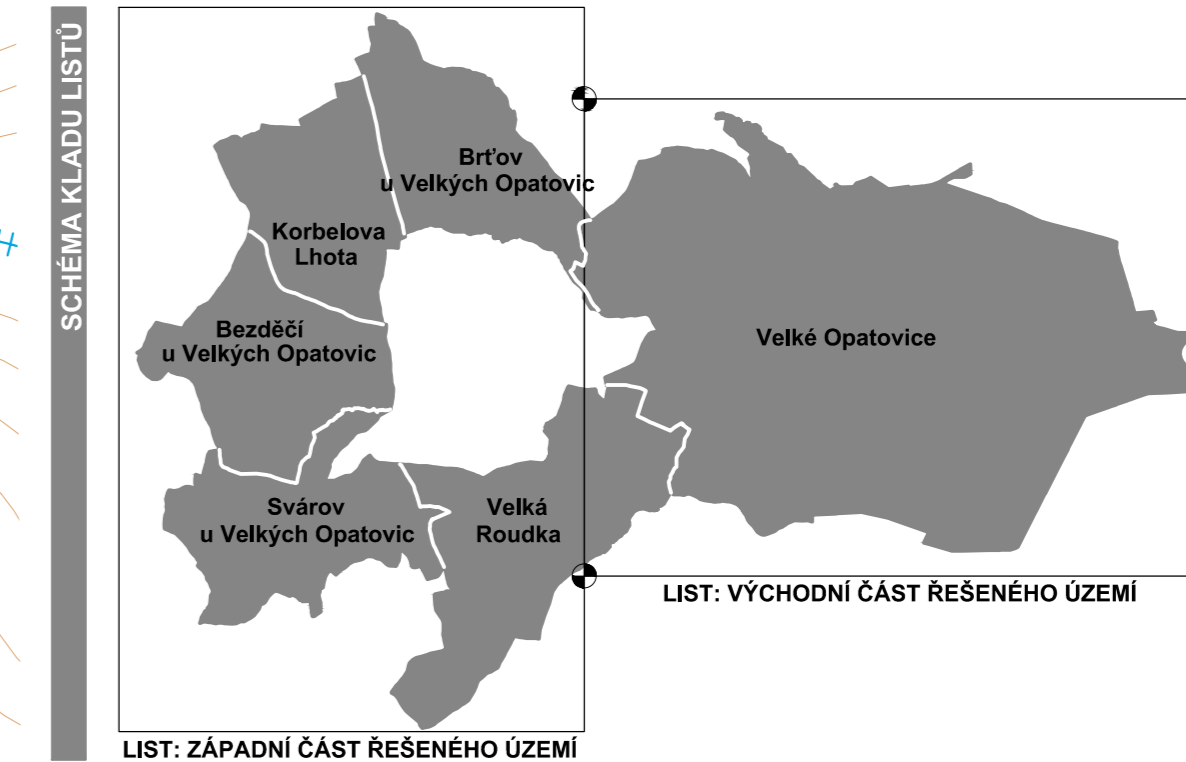
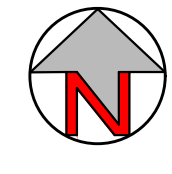
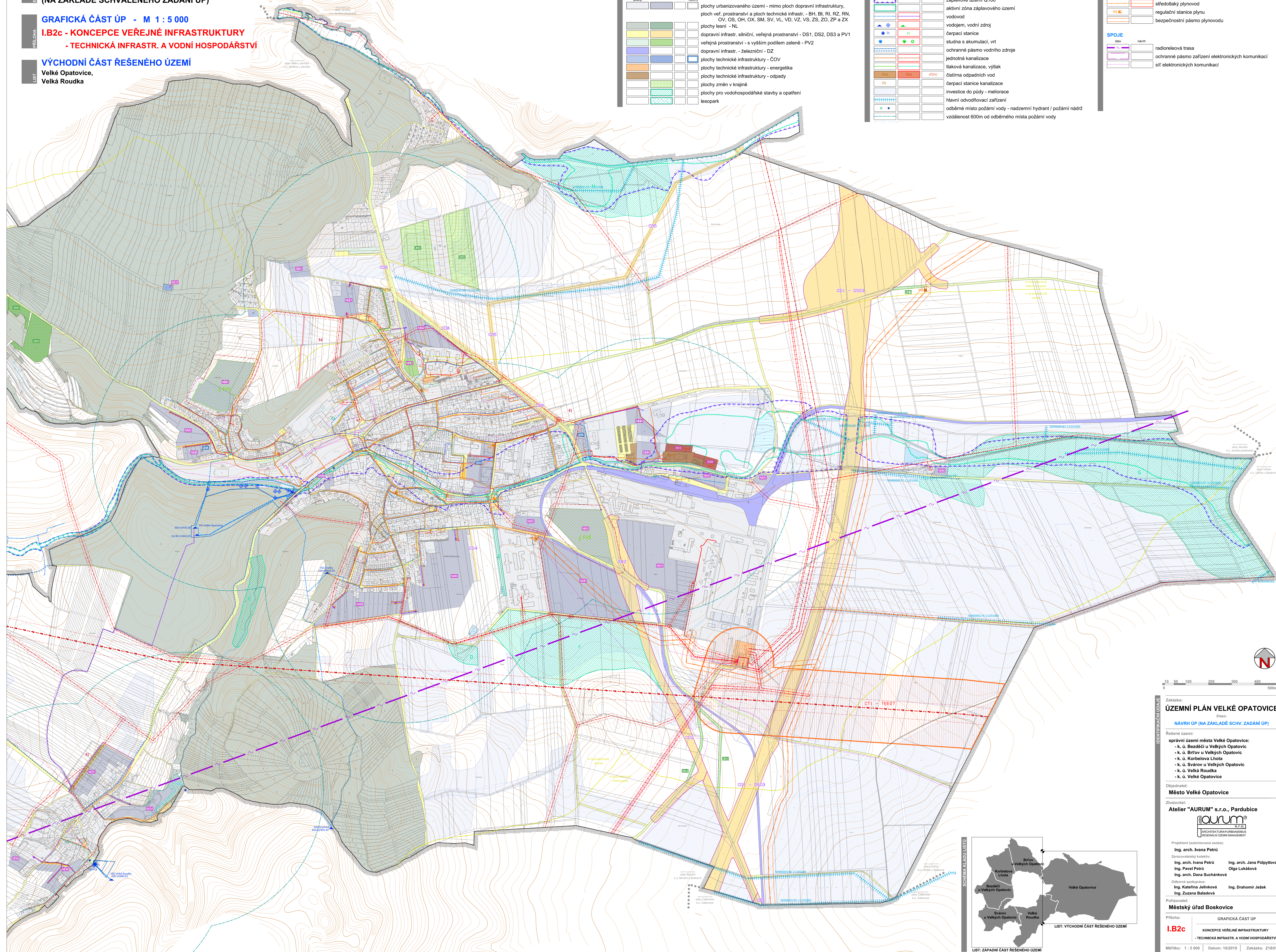
| stav | návrh | popis |
|----------|----------|---|
| [Symbol] | [Symbol] | plochy urbanizovaného území - mimo ploch dopravní infrastruktury, ploch veřejného prostranství a ploch technické infrastruktury - BH, BI, RI, RZ, RN, OV, OS, OH, OX, SM, SV, VL, VD, VZ, VS, ZS, ZO, ZP a ZX |
| [Symbol] | [Symbol] | plochy lesní - NL |
| [Symbol] | [Symbol] | dopravní infrastr. silniční, veřejná prostranství - DS1, DS2, DS3 a PV1 |
| [Symbol] | [Symbol] | veřejná prostranství - s vyšším podílem zeleně - PV2 |
| [Symbol] | [Symbol] | dopravní infrastr. - železniční - DZ |
| [Symbol] | [Symbol] | plochy technické infrastruktury - ČOV |
| [Symbol] | [Symbol] | plochy technické infrastruktury - energetika |
| [Symbol] | [Symbol] | plochy změn v krajině |
| [Symbol] | [Symbol] | plochy pro vodohospodářské stavby a opatření |
| [Symbol] | [Symbol] | lesopark |

| stav | návrh | popis |
|----------|----------|---|
| [Symbol] | [Symbol] | schvalované jevy (problematika dopravy) |
| [Symbol] | [Symbol] | jevy informativní |

| stav | návrh | územní rezervy | popis |
|----------|----------|----------------|---|
| [Symbol] | [Symbol] | [Symbol] | vodní plochy |
| [Symbol] | [Symbol] | [Symbol] | vodní toky |
| [Symbol] | [Symbol] | [Symbol] | hranice a číslo povodí |
| [Symbol] | [Symbol] | [Symbol] | záplavové území Q100 |
| [Symbol] | [Symbol] | [Symbol] | aktivní zóna záplavového území |
| [Symbol] | [Symbol] | [Symbol] | vodovod |
| [Symbol] | [Symbol] | [Symbol] | vodojem, vodní zdroj |
| [Symbol] | [Symbol] | [Symbol] | čerpací stanice |
| [Symbol] | [Symbol] | [Symbol] | studna akumulací, vrt |
| [Symbol] | [Symbol] | [Symbol] | ochranné pásmo vodního zdroje |
| [Symbol] | [Symbol] | [Symbol] | jednotná kanalizace |
| [Symbol] | [Symbol] | [Symbol] | tlaková kanalizace, výtlak |
| [Symbol] | [Symbol] | [Symbol] | čistírna odpadních vod |
| [Symbol] | [Symbol] | [Symbol] | čerpací stanice kanalizace |
| [Symbol] | [Symbol] | [Symbol] | investice do půdy - meliorace |
| [Symbol] | [Symbol] | [Symbol] | hlavní odvodňovací zařízení |
| [Symbol] | [Symbol] | [Symbol] | odběrné místo požární vody - nadzemní hydrant / požární nádrž vzdálenost 600m od odběrného místa požární vody |

| stav | návrh | popis |
|----------|----------|--|
| [Symbol] | [Symbol] | nadzemní vedení elektro ZVN 400 kV |
| [Symbol] | [Symbol] | nadzemní vedení elektro VVN 110 kV |
| [Symbol] | [Symbol] | nadzemní vedení elektro VN |
| [Symbol] | [Symbol] | kablové vedení elektro VN |
| [Symbol] | [Symbol] | traťostanice |
| [Symbol] | [Symbol] | ochranné pásmo vedení a zařízení elektrizační soustavy |
| [Symbol] | [Symbol] | fotovoltaická elektrárna (já realizována) |
| [Symbol] | [Symbol] | vysokotlaký plynovod |
| [Symbol] | [Symbol] | středotlaký plynovod |
| [Symbol] | [Symbol] | regulační stanice plynu |
| [Symbol] | [Symbol] | bezpečnostní pásmo plynovodu |

| stav | návrh | popis |
|----------|----------|---|
| [Symbol] | [Symbol] | radioreleová trasa |
| [Symbol] | [Symbol] | ochranné pásmo zařízení elektronických komunikací |
| [Symbol] | [Symbol] | síť elektronických komunikací |



Zakázka:
ÚZEMNÍ PLÁN VELKÉ OPATOVICE

Etapa:
NÁVRH ÚP (NA ZÁKLADĚ SCHV. ZADÁNÍ ÚP)

Řešené území:
správní území města Velké Opatovice:
- k. ú. Bezděčí u Velkých Opatovic
- k. ú. Brtov u Velkých Opatovic
- k. ú. Korbelova Lhota
- k. ú. Svárov u Velkých Opatovic
- k. ú. Velká Roudka
- k. ú. Velké Opatovice

Objednatel:
Město Velké Opatovice

Zhotovitel:
Atelier "AURUM" s.r.o., Pardubice

Projekční (autorizovaná) osoba:
Ing. arch. Ivana Petru
Zpracovatelský kolektiv:
Ing. arch. Ivana Petru
Ing. arch. Pavel Petru
Ing. arch. Dana Suchánková
Odborné posuzování:
Ing. Kateřina Jelineková
Ing. Zuzana Baladová

Pořizovatel:
Městský úřad Boskovice

Příloha:
GRAFICKÁ ČÁST ÚP

I.B2c KONCEPCE VEŘEJNÉ INFRASTRUKTURY
- TECHNICKÁ INFRASTR. A VODNÍ HOSPODÁŘSTVÍ

Měřítko: 1 : 5 000 Datum: 10/2019 Zakázka: Z18/07