


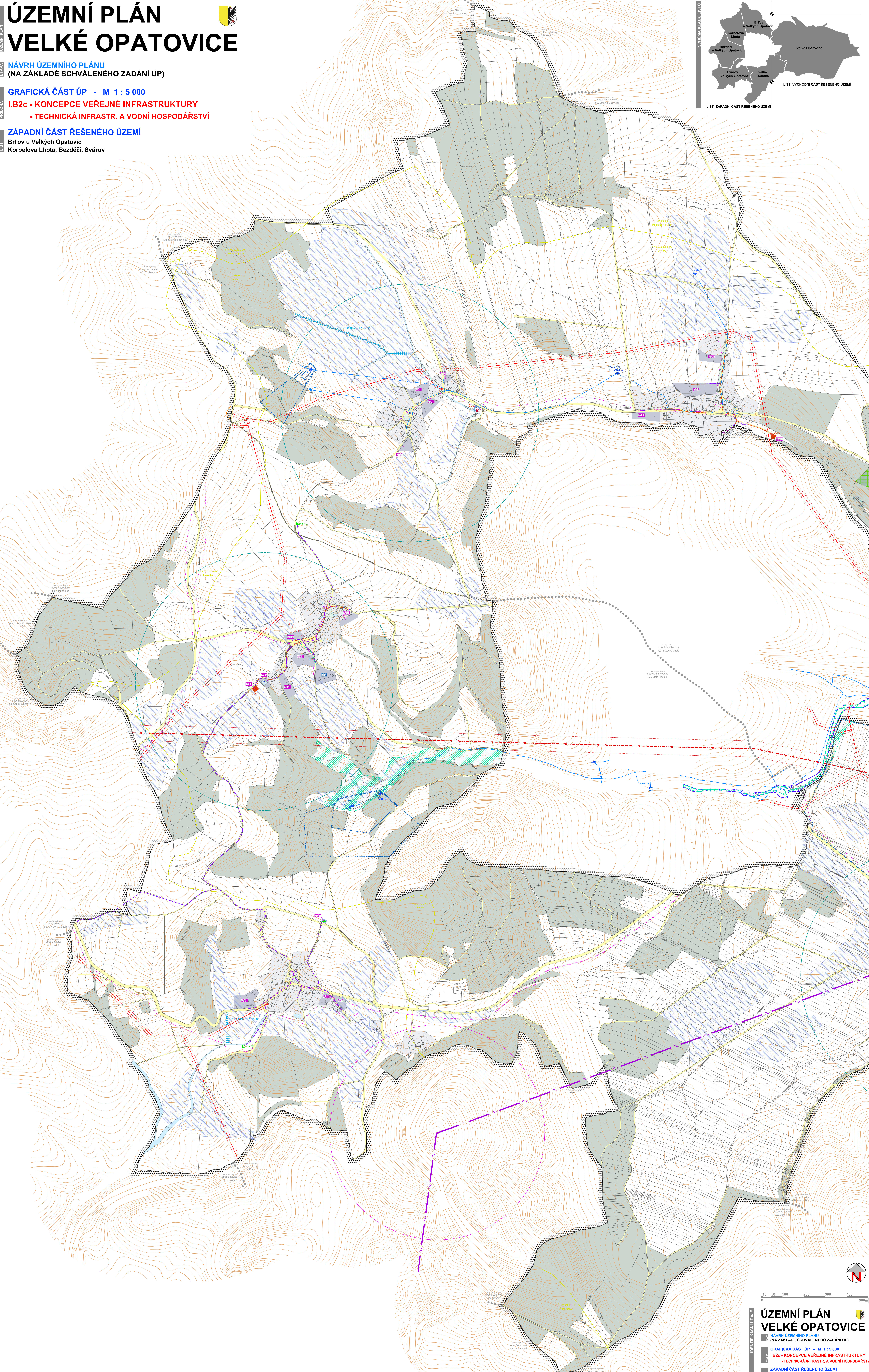
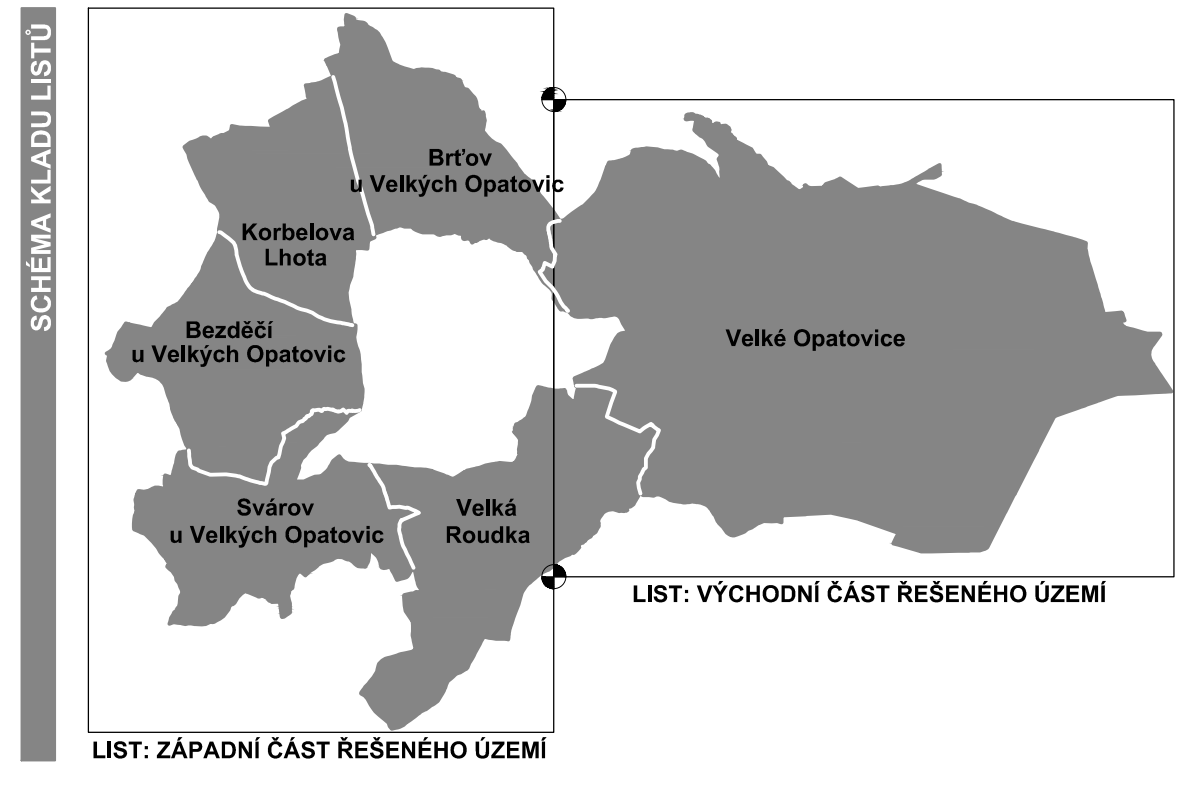
# ÚZEMNÍ PLÁN VELKÉ OPATOVICE



ETAPA  
**NÁVRH ÚZEMNÍHO PLÁNU**  
(NA ZÁKLADĚ SCHVÁLENÉHO ZADÁNÍ ÚP)

PRŮBĚHA  
**GRAFICKÁ ČÁST ÚP - M 1 : 5 000**  
**I.B2c - KONCEPCE VEŘEJNÉ INFRASTRUKTURY**  
**- TECHNICKÁ INFRASTR. A VODNÍ HOSPODÁŘSTVÍ**

LIST  
**ZÁPADNÍ ČÁST ŘEŠENÉHO ÚZEMÍ**  
Brťov u Velkých Opatovic  
Korbelova Lhota, Bezděčí, Svárov



**ÚZEMNÍ PLÁN  
VELKÉ OPATOVICE**  
NÁVRH ÚZEMNÍHO PLÁNU  
(NA ZÁKLADĚ SCHVÁLENÉHO ZADÁNÍ ÚP)  
GRAFICKÁ ČÁST ÚP - M 1 : 5 000  
I.B2c - KONCEPCE VEŘEJNÉ INFRASTRUKTURY  
- TECHNICKÁ INFRASTR. A VODNÍ HOSPODÁŘSTVÍ  
ZÁPADNÍ ČÁST ŘEŠENÉHO ÚZEMÍ  
Brťov u Velkých Opatovic  
Korbelova Lhota, Bezděčí, Svárov