









**LEGENDA**

-  ŘEŠENÉ ÚZEMÍ
-  STAVEBNÍ POZEMEK
-  WORKOUTOVÉ KONSTRUKCE  
FITNESS STROJE
-  OKOLNÍ ZÁSTAVBA
-  PROSTOR STÁVAJÍCÍ ZELENĚ
-  PARKOVÉ LAVIČKY A ODPADKOVÉ KOŠE
-  VÝŠKOVÉ VRSTEVNICE
-  UMÍSTĚNÍ WORKOUTOVÝCH KONSTRUKCÍ  
A FITNESS STROJŮ
-  VYHLÍDKA
-  STÁVAJÍCÍ PĚŠÍ ZPEVNĚNÉ PLOCHY
-  STÁVAJÍCÍ OPLOCENÍ
-  STÁVAJÍCÍ INFORMAČNÍ TABULE

Katastrální území: Velké Opatovce [779237]  
 Polohový systém: S-JTSK  
 Výškový systém: BpV

<b>DOKUMENTACE K ÚZEMNÍMU ŘÍZENÍ</b>		
		WORKOUT CLUB PARKS s.r.o. Ludvíkova 1351/16 716 00 Ostrava Radvanice # rozpočet: +420 725 503 499 # projektant: +420 721 242 299 e-mail: info@woclub.cz www.woclub.cz
PROJEKTOVAL	Bc. Tomáš Maxner	
KRESLIL	Bc. Tomáš Maxner	
REVITALIZACE LESOPARKU VE VELKÝCH OPATOVICÍCH	DATUM	17.10.2019
KOORDINAČNÍ SITUAČNÍ VÝKRES NOVÉHO STAVU	MĚŘÍTKO	1:1500
	FORMÁT	2xA4
	Č.V.	C.1 B

